



УТВЕРЖДАЮ  
Ректор, председатель комиссии  
Сколубович Ю.И.  
10 марта 2016 г.

## Паспорт доступности объекта социальной инфраструктуры (ОСИ) УЛК 3

### 1. Общие сведения об объекте

- 1.1. Наименование (вид) объекта: Учебный корпус  
1.2. Адрес объекта: Новосибирская обл., г.Новосибирск, Белинского, д. 151  
1.3. Сведения о размещении объекта:  
- отдельно стоящее здание, 3 этажа, 996,1 кв.м  
- часть здания \_ \_ этажей (или на \_ \_ этаже), \_ \_ - \_ \_ кв.м  
- наличие прилегающего земельного участка (да, нет); да  
1.4. Год постройки здания: 1970, последнего капитального ремонта \_ \_  
*текущего 2016 (ежегодно), капитального \_ \_* сведения об организации, расположенной на объекте  
1.6. Название организации (учреждения): федеральное государственное бюджетное образовательное учреждение высшего образования «Новосибирский государственный архитектурно-строительный университет (Сибстрин)», ФГБОУ ВО «НГАСУ (Сибстрин)»  
1.7. Юридический адрес организации (учреждения): 630008, Новосибирская обл., г.Новосибирск, ул.Ленинградская, дом 113  
1.8. Основание для пользования объектом: оперативное управление  
1.9. Форма собственности: государственная  
1.10. Территориальная принадлежность: федеральная  
1.11. Вышестоящая организация: Министерство образования и науки Российской Федерации  
1.12. Адрес вышестоящей организации, другие координаты: 125993, г.Москва ул. Тверская, д.11

### 2. Характеристика деятельности организации на объекте (по обслуживанию населения)

- 2.1. Сфера деятельности образование  
2.2. Виды оказываемых услуг: образовательная деятельность  
2.3. Форма оказания услуг: на объекте  
2.4. Категории обслуживаемого населения по возрасту: (дети, взрослые трудоспособного возраста, пожилые; все возрастные категории)  
2.5. Категории обслуживаемых инвалидов: инвалиды, передвигающиеся на коляске, инвалиды с нарушениями опорно-двигательного аппарата; нарушениями зрения, нарушениями слуха, нарушениями умственного развития  
2.6. Плановая мощность: посещаемость (количество обслуживаемых в день), вместимость, пропускная способность 250чел/день  
2.7. Участие в исполнении ИПР инвалида, ребенка-инвалида (да, нет) нет

### 3. Состояние доступности объекта

- 3.1 Путь следования к объекту пассажирским транспортом от остановки «Сибстрин» (трамвай)  
наличие адаптированного пассажирского транспорта к объекту: нет  
3.2 Путь к объекту от ближайшей остановки пассажирского транспорта:

- 3.2.1. расстояние до объекта от остановки транспорта 150 м  
 3.2.2. время движения (пешком) 3-4 мин  
 3.2.3. наличие выделенного от проезжей части пешеходного пути (*да, нет*),  
 3.2.4. Перекрестки: нерегулируемые; регулируемые, со звуковой сигнализацией, таймером; нет  
 3.2.5. Информация на пути следования к объекту: акустическая, тактильная, визуальная; нет  
 3.2.6 Перепады высоты на пути: есть, нет (описать бордюрные камни; две ступеньки крыльца главного входа)

Их обустройство для инвалидов на коляске: *да, нет* (предусмотреть нормативные бордюрные пандусы и адаптировать входную группу)

3.3. Организация доступности объекта для инвалидов – форма обслуживания\*

№	Категория инвалидов (вид нарушения)	Вариант организации доступности объекта (формы обслуживания)*
	Все категории инвалидов и МГН	
1	<i>в том числе инвалиды:</i>	
2	передвигающиеся на креслах-колясках	ВНД
3	с нарушениями опорно-двигательного аппарата	ВНД
4	с нарушениями зрения	ВНД
5	с нарушениями слуха	ДУ

\* - указывается один из вариантов: «А», «Б», «ДУ», «ВНД»

3.4 Состояние доступности основных структурно-функциональных зон

№	Основные структурно-функциональные зоны	Состояние доступности, в том числе для основных категорий инвалидов**
1	Территория, прилегающая к зданию (участок)	ВНД
2	Вход (входы) в здание	ВНД
3	Путь (пути) движения внутри здания (в т.ч. пути эвакуации)	ВНД
4	Зона целевого назначения здания (целевого посещения объекта)	ВНД
5	Санитарно-гигиенические помещения	ВНД
6	Система информации и связи (на всех зонах)	ВНД
7	Пути движения к объекту (от остановки транспорта)	ВНД

\*\* Указывается: ДП-В - доступно полностью всем; ДП-И (К, О, С, Г, У) – доступно полностью избирательно (указать категории инвалидов); ДЧ-В - доступно частично всем; ДЧ-И (К, О, С, Г, У) – доступно частично избирательно (указать категории инвалидов); ДУ - доступно условно, ВНД – временно недоступно

3.5. Итоговое заключение о состоянии доступности ОСИ: Здание полностью недоступны для всех категорий маломобильных групп населения, в том числе для людей с инвалидностью.

#### 4. Управленческое решение

4.1. Рекомендации по адаптации основных структурных элементов объекта:

№	Основные структурно-функциональные зоны объекта	Рекомендации по адаптации объекта (вид работы)*
1	Территория, прилегающая к зданию (участок)	технические решения невозможны – организация альтернативной формы обслуживания
2	Вход (входы) в здание	технические решения невозможны – организация альтернативной формы обслуживания
3	Путь (пути) движения внутри здания (в т.ч. пути эвакуации)	технические решения невозможны – организация альтернативной формы обслуживания
4	Зона целевого назначения здания (целевого посещения объекта)	технические решения невозможны – организация альтернативной формы обслуживания
5	Санитарно-гигиенические помещения	технические решения невозможны – организация



		альтернативной формы обслуживания
6	Система информации на объекте (на всех зонах)	технические решения невозможны – организация альтернативной формы обслуживания

\*- указывается один из вариантов (видов работ): не нуждается; ремонт (текущий, капитальный); индивидуальное решение с ТСР; технические решения невозможны – организация альтернативной формы обслуживания

4.2. Период проведения работ 2016-2030г.г.

4.3. Ожидаемый результат (по состоянию доступности) после выполнения работ по адаптации \_\_\_\_\_

Оценка результата исполнения программы, плана (по состоянию доступности) \_\_\_\_\_

4.4. Для принятия решения требуется, не требуется (нужное подчеркнуть):

Согласование \_\_\_\_\_

Имеется заключение уполномоченной организации о состоянии доступности объекта \_\_\_\_\_

(наименование документа и выдавшей его организации, дата), прилагается

4.5. Информация размещена (обновлена) на Карте доступности субъекта РФ дата \_\_\_\_\_

(наименование сайта, портала)

### 5. Особые отметки


Паспорт сформирован на основании:


1. Анкеты (информации об объекте) от «04» МАРТ 20 16 г.,
2. Акта обследования объекта: № акта — от «29» ФЕВРАЛЬ 20 16 г.
3. Решения Комиссии \_\_\_\_\_ от «\_\_\_» \_\_\_\_\_ 20\_\_\_ г.


первый проректор Линовский С.В.  
(Должность, Ф.И.О.)

проректор по АХР Григорьев Е.В.  
(Должность, Ф.И.О.)

проректор по ЭМ Обозный Д.А.  
(Должность, Ф.И.О.)

  
(Подпись)

  
(Подпись)

  
(Подпись)